






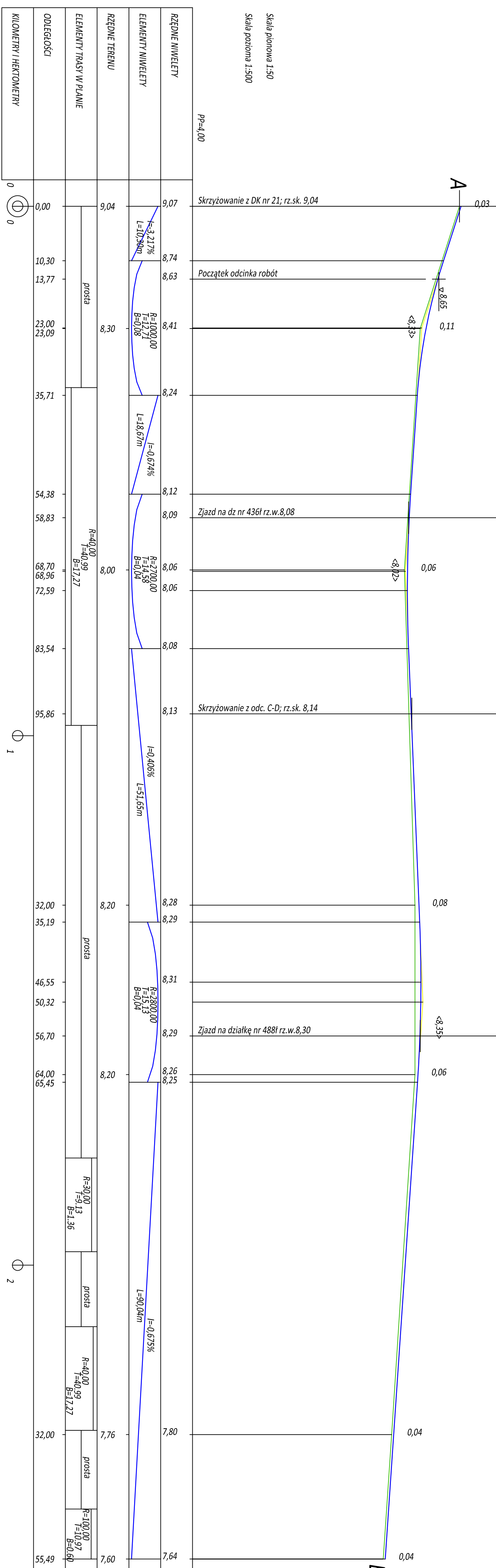


PROFIL PODŁUŻNY

odc. A-B

Legenda:

-  -niwelata proj. drogi
-  -niwelata istn. drogi
-  -zjazd, strona prawa
-  -zjazd, strona lewa
-  -skrzyżowanie



Skala pionowa 1:50
Skala pozioma 1:500

RZĘDNE NIWELETY	ODLEGŁOŚCI	KILOMETRY I HEKTOMETRY
9,07	0,00	0
8,74	10,30	0
8,63	13,77	0
8,41	23,00	0
8,24	23,09	0
8,12	35,71	0
8,09	54,38	0
8,06	58,83	0
8,06	68,70	0
8,06	68,96	0
8,08	72,59	0
8,13	83,54	0
8,28	95,86	0
8,29	32,00	1
8,31	35,19	1
8,29	46,55	1
8,26	50,32	1
8,25	56,70	1
8,20	64,00	1
8,20	65,45	1
7,80	77,60	2
7,80	32,00	2
7,64	55,49	2

Temat opracowania: Przebudowa dróg gminnych w m. Zimowiska, gm. Uszka			
Pracownia projektowa "EELBI" 75-800 KOSZALIN, UL. 1-go MAJA 12/20			
Investor:	Urząd Gminy Uszka, ul. Dunina 24, 76-270 Uszka		
Branża:	Drogową	Tytuł rysunku:	PROFIL PODŁUŻNY, ODC. A-B
Stanowisko:	Imię i nazwisko:	Nr uprawnień:	Podpis:
Projektował:	mgr inż. Angelika Elias-Birczyk	ZAP/0055/POOD/06	Skala: 1:50:500
Opracował:	mgr inż. Błażej Pacholek		Data:
Sprawdził:	mgr inż. Adam Birczyk	ZAP/0055/POOD/06	Nr rys.:
RYSUNEK NR 3			ARKUSZ NR 1/2