PIK. 205,71

Skala pionowa 1:100
Skala pozioma 1:100

Pole pow. WYKOP = 0,42m2
Pole pow. NASYP = 0,00m2

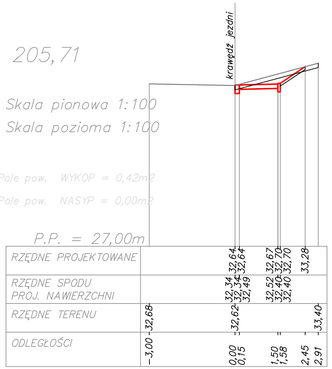

PIK. 233,16

Skala pionowa 1:100
Skala pozioma 1:100

Pole pow. WYKOP = 0,96m2
Pole pow. NASYP = 0,00m2

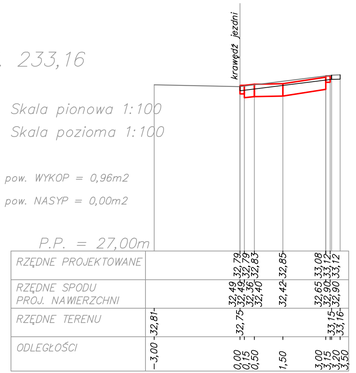

PIK. 255,81

Skala pionowa 1:100
Skala pozioma 1:100

Pole pow. WYKOP = 0,12m2
Pole pow. NASYP = 0,02m2

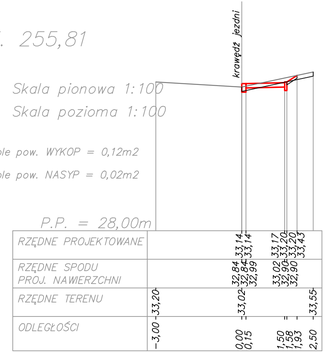

PIK. 279,17

Skala pionowa 1:100
Skala pozioma 1:100

Pole pow. WYKOP = 0,98m2
Pole pow. NASYP = 0,00m2

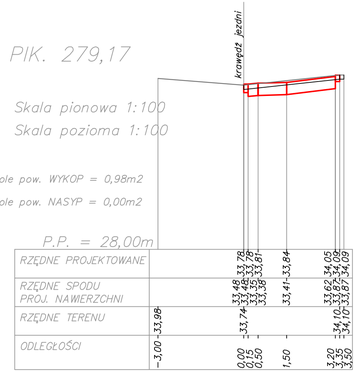

PIK. 332,09

Skala pionowa 1:100
Skala pozioma 1:100

Pole pow. WYKOP = 1,28m2
Pole pow. NASYP = 0,00m2



PIK. 225,85

Skala pionowa 1:100
Skala pozioma 1:100

Pole pow. WYKOP = 0,20m2
Pole pow. NASYP = 0,02m2



PIK. 237,83

Skala pionowa 1:100
Skala pozioma 1:100

Pole pow. WYKOP = 0,18m2
Pole pow. NASYP = 0,01m2



PIK. 267,20

Skala pionowa 1:100
Skala pozioma 1:100

Pole pow. WYKOP = 0,04m2
Pole pow. NASYP = 0,03m2

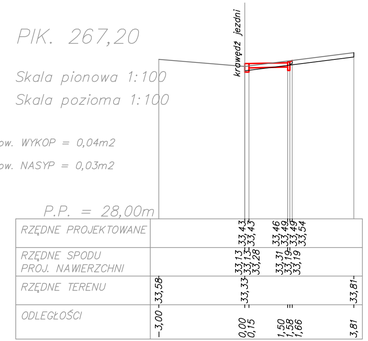

PIK. 309,80

Skala pionowa 1:100
Skala pozioma 1:100

Pole pow. WYKOP = 1,44m2
Pole pow. NASYP = 0,00m2

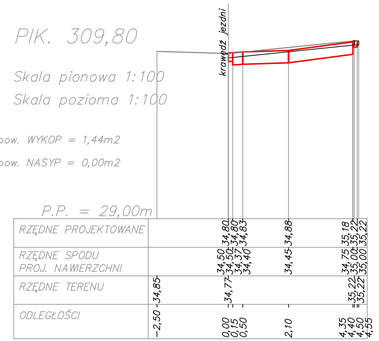

PIK. 335,31

Skala pionowa 1:100
Skala pozioma 1:100

Pole pow. WYKOP = 0,02m2
Pole pow. NASYP = 0,04m2

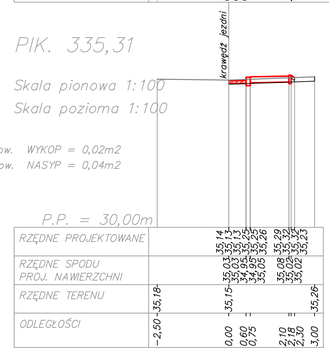

LEGENDA:

- konstukcja chodników i zjazdów
- istniejący teren
- płyty ażurowe

Pracownia Projektowa E L B I STARE BIELICE 701, 76-039 Biesiekierz			
Temat opracowania:	Przebudowa chodników wraz z przebudowa zjazdów w m. Miechowinko		
Inwestor:	WÓJT GMINY USTKA		
Branża: Drogowa	Tytuł rysunku: Przekroje poprzeczne-strona prawa		
Stanowisko	Imię i nazwisko	Nr uprawnień	Podpis
Projektant	mgr inż. Angelika Elas-Bilczyk	ZAP/0056/POOD/06	
Opracował	mgr inż. Magdalena Krynicka		
Sprawdził	mgr inż. Adam Bilczyk	ZAP/0055/POOD/06	

Skala: 1:100
Data: 07.2008r.
Nr rys. 4B